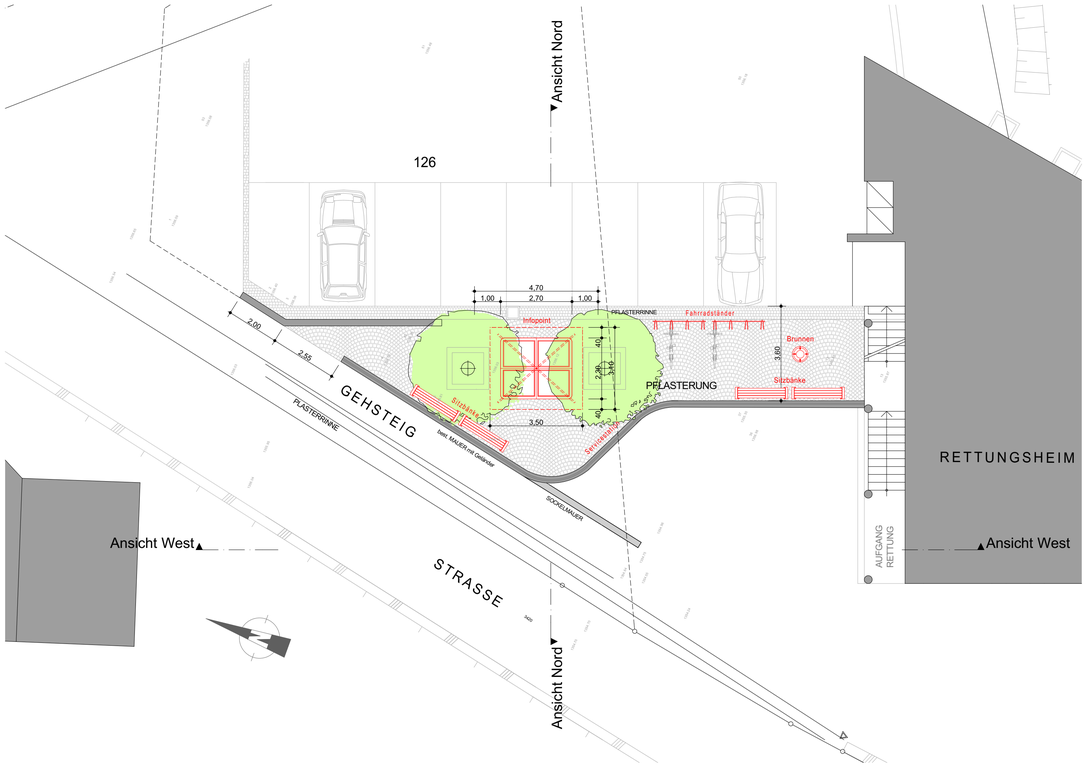

Grundriss

1:100

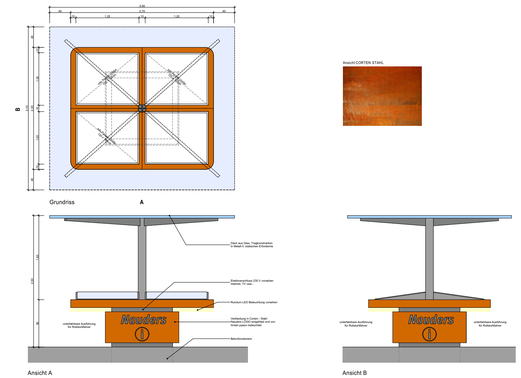

Infopoint Übersicht 1:50



Perspektive Infopoint

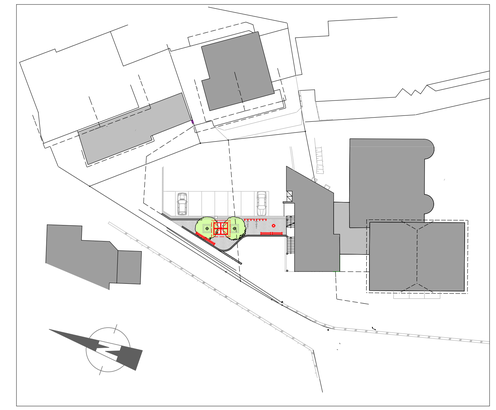

Lageplan

1:500

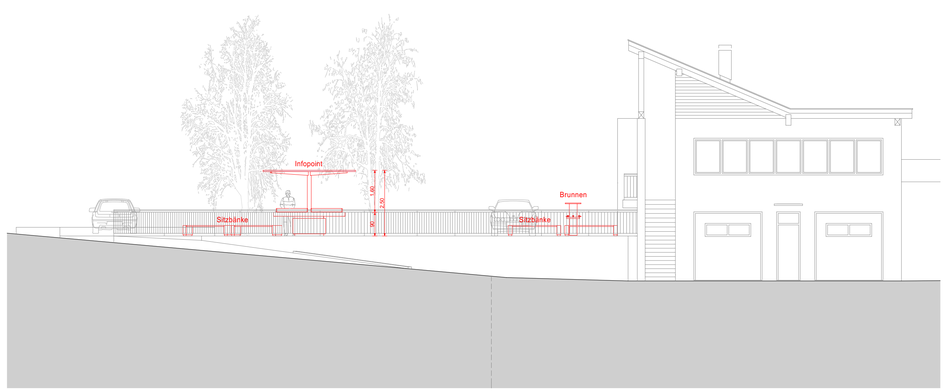

Ansicht West

1:100

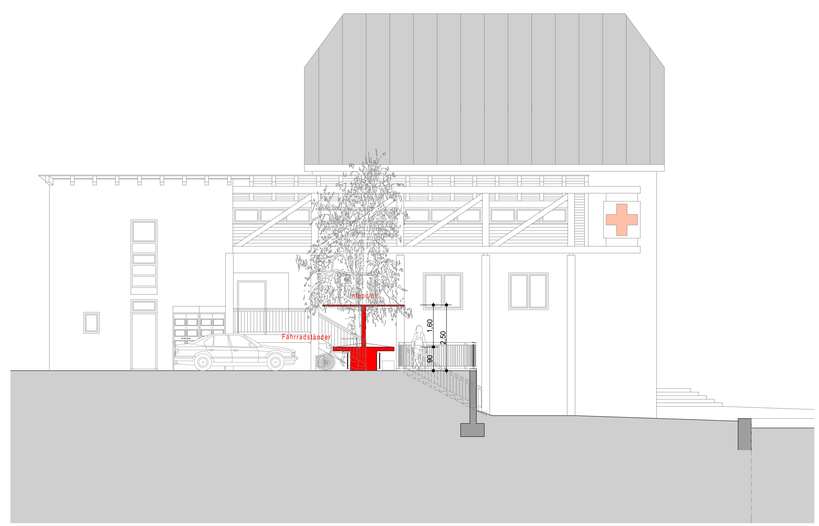

Ansicht Nord

1:100

Objekt

«Infopoint TVB Nauders»

stecon BAUCONSULTING

B A U A N Z E I G E

PlanInhalt

Grundriss
Ansichten Nord_West
Übersicht / Lageplan

MassStab

1:50 / 1:100 / 1:500

Katastral/Gemeinde	84108 Nauders
GrundstücksNummer	133 / 1
+/- 0.00 _ xxxxx m ü.M	-
Phase	EINREICHUNG
Projektnummer	2014_002
Plannummer	01
Plangrösse	0.62m²
Erstelldatum	19.09.2014
Plotdatum	19.09.2014
CAD Bearbeitung	wab

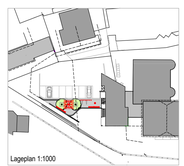

Lageplan 1:1000

BRANDABSCHNITTSLINIE
RAUCHABSCHNITTSLINIE
EI 30-C DARSTELLUNG FEUER-WIDERSTAND VON BAUTEILEN

BESTAND
ABBRUCH
NEU

BauHerr / GrundstücksEigentümer

Tourismusverband Tiroler Oberland
Nauders Tourismus
Dr.-Tschiggfrey - Str. 66
6543 Nauders
•tel +43 (0) 50 225 400•
•fax +43 (0) 50 225 410•
•email office@nauders.com•

Behörde

Gemeinde

Gemeinde Nauders.
Hnr. 221
6543 Nauders
05473 87213

PlanVerfasser

Stecon Bauconsulting
Spitzwiesenweg 487
6543 Nauders
Tel: 05473/86121-1
Fax: 05473/86121-2
Mobil: 0664/3185564
mail: stecher@stecon.at
URL: www.stecon.at